

«СОГЛАСОВАНО»

Начальник
МУ «Управление образования»
администрации МОГО «Ухта»



Н.Ю. Короткова

М.П.

«УТВЕРЖДАЮ»

Заведующий
МДОУ «Детский сад №14»



Е.Г. Акулова

М.П.

«СОГЛАСОВАНО»

Начальник ОГИБДД ОМВД
России по г. Ухте
подполковник полиции



С.К. Жигулин

М.П.

ПАСПОРТ

дорожной безопасности образовательного учреждения

Муниципальное дошкольное образовательное учреждение «Детский сад №14
компенсирующего вида»

(наименование образовательного учреждения)

Раздел 1. Общие сведения

Муниципальное дошкольное образовательное учреждение «Детский сад №14
компенсирующего вида» (МДОУ «Детский сад №14»)

(наименование ОУ в соответствии с Уставом)

Тип ОУ: Дошкольная образовательная организация

Юридический адрес ОУ: 169300, Республика Коми, г. Ухта, ул. Гоголя, д. 8

Фактический адрес ОУ: 169300, Республика Коми, г. Ухта, ул. Гоголя, д. 8

Руководители ОУ:

Заведующий Акулова Елена Геннадьевна 89121132423
(фамилия, имя, отчество) (телефон)

Заместитель заведующего Глинова Ольга Владимировна 89128643513
(фамилия, имя, отчество) (телефон)

Старший воспитатель Мальцева Татьяна Александровна 889041051081
(фамилия, имя, отчество) (телефон)

Специалист муниципального органа управления образования:

Заместитель начальника по комплексной
безопасности МУ «Управление образования»
администрации МОГО «Ухта»

Чапак Людмила Ивановна

(должность)

(фамилия, имя, отчество)

76-02-15

(телефон)

Сотрудник (-и) Госавтоинспекции:

Начальник ОГИБДД ОМВД России по
г.Ухте, подполковник полиции

Жигулин Сергей Климентьевич

(должность)

(фамилия, имя, отчество)

89993631077

(телефон)

Инспектор по пропаганде БДД ОГИБДД
ОМВД России по г. Ухте, старший
лейтенант полиции

Фогель Марина Владимировна

(должность)

(фамилия, имя, отчество)

89042320489

(телефон)

Ответственный в ОУ за мероприятия по профилактике детского травматизма:

Старший воспитатель Мальцева Татьяна Александровна 889041051081

(должность)

(фамилия, имя, отчество)

(телефон)

Руководитель или
ответственный работник
дорожно – эксплуатационной
организации,
осуществляющей содержание

УДС:

Буторин Сергей Алексеевич

(фамилия, имя, отчество)

76-21-98

(телефон)

Руководитель или
ответственный работник
дорожно –
эксплуатационной
организации,
осуществляющей
содержание ТСОДД:

Барков Валерий Александрович
(фамилия, имя, отчество)

76-23-46
(телефон)

Количество воспитанников: 53

Наличие уголка по БДД: Уголки по Безопасности Дорожного Движения (БДД) расположены в каждой группе. Уголки содержат материал, направленный на профилактику БДД, соблюдения Правил Дорожного Движения (ПДД) воспитанниками и их родителями, схему безопасного движения воспитанников в районе МДОУ «Детский сад №14», макеты мини-улиц с элементами автомобильной дороги и дорожными знаками.

Наличие класса по БДД: Класс по БДД в МДОУ Детский сад №14» не предусмотрен. Занятия с воспитанниками по БДД проводятся в организованной образовательной деятельности, в том числе и с участием сотрудников ОГИБДД ОМВД России по г. Ухте.

Наличие автогородка (площадки) по БДД: На территории МДОУ «Детский сад №14» имеется мини-улица с элементами автомобильной дороги, пешеходного перехода и дорожными знаками.

Наличие автобуса в ОУ: МДОУ «Детский сад №14» не имеет автобуса. Перевозка воспитанников не осуществляется.

Режим работы МДОУ: понедельник – пятница с 7.00 до 19.00, суббота, воскресенье – выходной

Телефоны оперативных служб, действующих на территории расположения ОУ: Противопожарная служба – 01, (с мобильного телефона – 010)

Полиция – 02, (с мобильного телефона – 020)

Скорая помощь – 03, (с мобильного телефона – 030)

Единый телефон вызова экстренных оперативных служб – 112

Раздел 2. План – схемы

2.1. План – схема района расположения МДОУ «Детский сад №14», пути движения транспортных средств и обучающихся:

1. Район расположения МДОУ «Детский сад №14» определяется группой жилых домов, зданий и улично-дорожной сетью с учетом остановок общественного транспорта, в границах улиц Гоголя, Дзержинского, 40 лет Коми, Оплеснина, Прядунова, Володарского и Октябрьской.

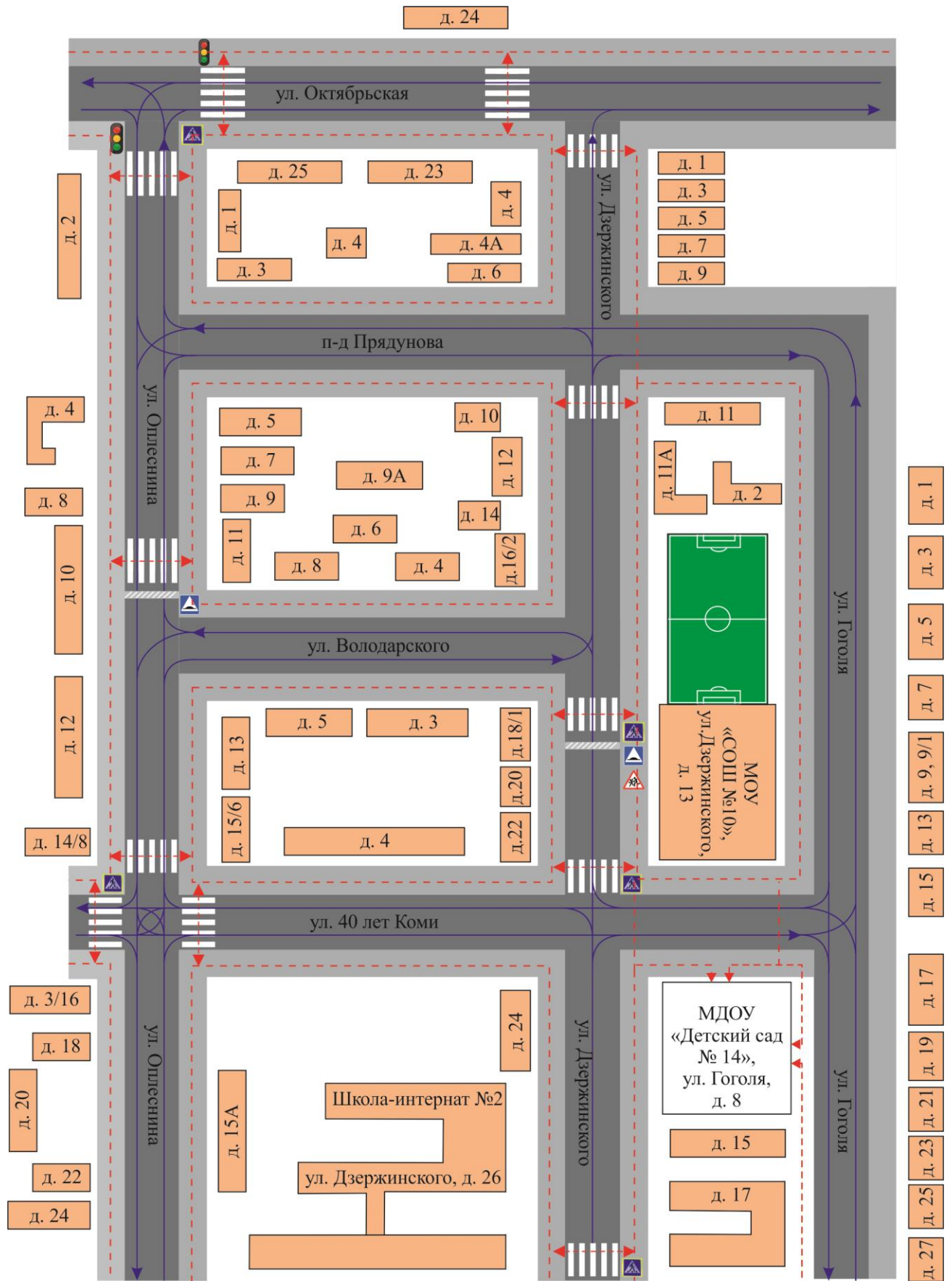
2. Территория, указанная в схеме, включает в себя:

- образовательное учреждение – МДОУ «Детский сад №14»;
- МОУ «СОШ № 10» со стадионом, на котором могут проводиться занятия по физической культуре;
- ГОУ «Школа-интернат № 2»;
- прогулочная площадка, на которой педагогами проводятся занятия на открытом воздухе (в т.ч. и по БДД);
- жилые дома, в которых проживает часть воспитанников МДОУ «Детский сад №14»;
- автомобильные дороги и тротуары.

3. На план-схеме обозначено:

- расположение жилых домов, зданий и сооружений, с нумерацией и названиями улиц;
- сеть автомобильных дорог, с перекрестками;
- направления движения транспортных средств;
- безопасные пути движения воспитанников с родителями МДОУ «Детский сад №14»;
- нерегулируемые пешеходные переходы.

Схема 1



- жилая застройка;
- проезжая часть;
- тротуар;
- движение транспортных средств;
- движение детей в (из) образовательное учреждение;

2.2. План–схема организации дорожного движения в непосредственной близости от образовательного учреждения с размещением соответствующих технических средств, маршруты движения детей и расположение парковочных мест

1. Схема организации дорожного движения ограничена автомобильными дорогами, находящимися в непосредственной близости от образовательного учреждения;

2. На схеме обозначено:

- здание МДОУ «Детский сад №14» с указанием территории, принадлежащей непосредственно МДОУ с ограждением;
- автомобильные дороги и тротуары;
- уличные (наземные – нерегулируемые) пешеходные переходы на подходах к МДОУ «Детский сад №14»;
- дислокация существующих дорожных знаков и дорожной разметки;
- направление движения транспортных средств по проезжей части;
- направление безопасного маршрута движения воспитанников.

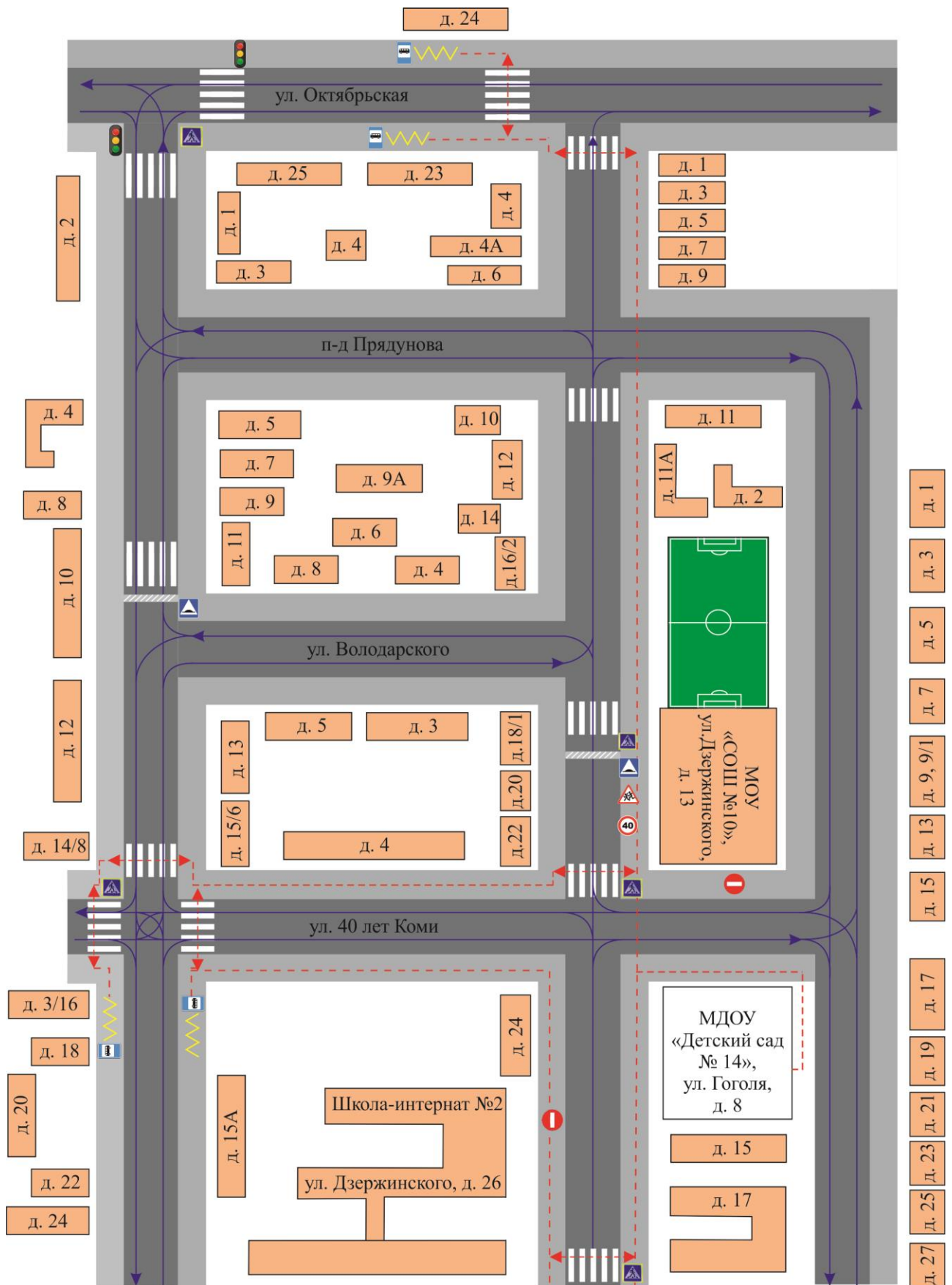
3. На схеме указано расположение остановок маршрутных транспортных средств и безопасные маршруты движения воспитанников и родителей от остановочного пункта к МДОУ и обратно.




4. Автодороги, имеющиеся в непосредственной близости к МДОУ «Детский сад №14» – это улицы Гоголя, 40 лет Коми и Дзержинского, по которым организовано двухстороннее и одностороннее движение транспортных средств. С двух сторон детского сада имеются пешеходные тротуары.

5. На всех дорогах в районе расположения МДОУ «Детский сад №14» имеются ТСОДД (технические средства организации дорожного движения) дорожные знаки, пешеходные переходы. Автодороги по улицам Дзержинского и 40 лет Коми в районе детского сада по обеим сторонам имеют тротуары для безопасного движения пешеходов.

6. Ближайшая остановка маршрутных транспортных средств, расположена по улице Оплеснина. Остановка большинства маршрутных транспортных средств, осуществляющих перевозку пассажиров по городу, расположена по улице Октябрьская. На схеме обозначены безопасные маршруты движения воспитанников и родителей МДОУ «Детский сад №14» от остановочного пункта к детскому саду и обратно.

Схема 2



-  - место остановки автобусов;
-  - движение транспортных средств;
-  - направление движение детей от остановок маршрутных транспортных средств

2.3. Маршруты движения организованных групп детей от ОУ к стадиону, парку или к спортивно-оздоровительному комплексу

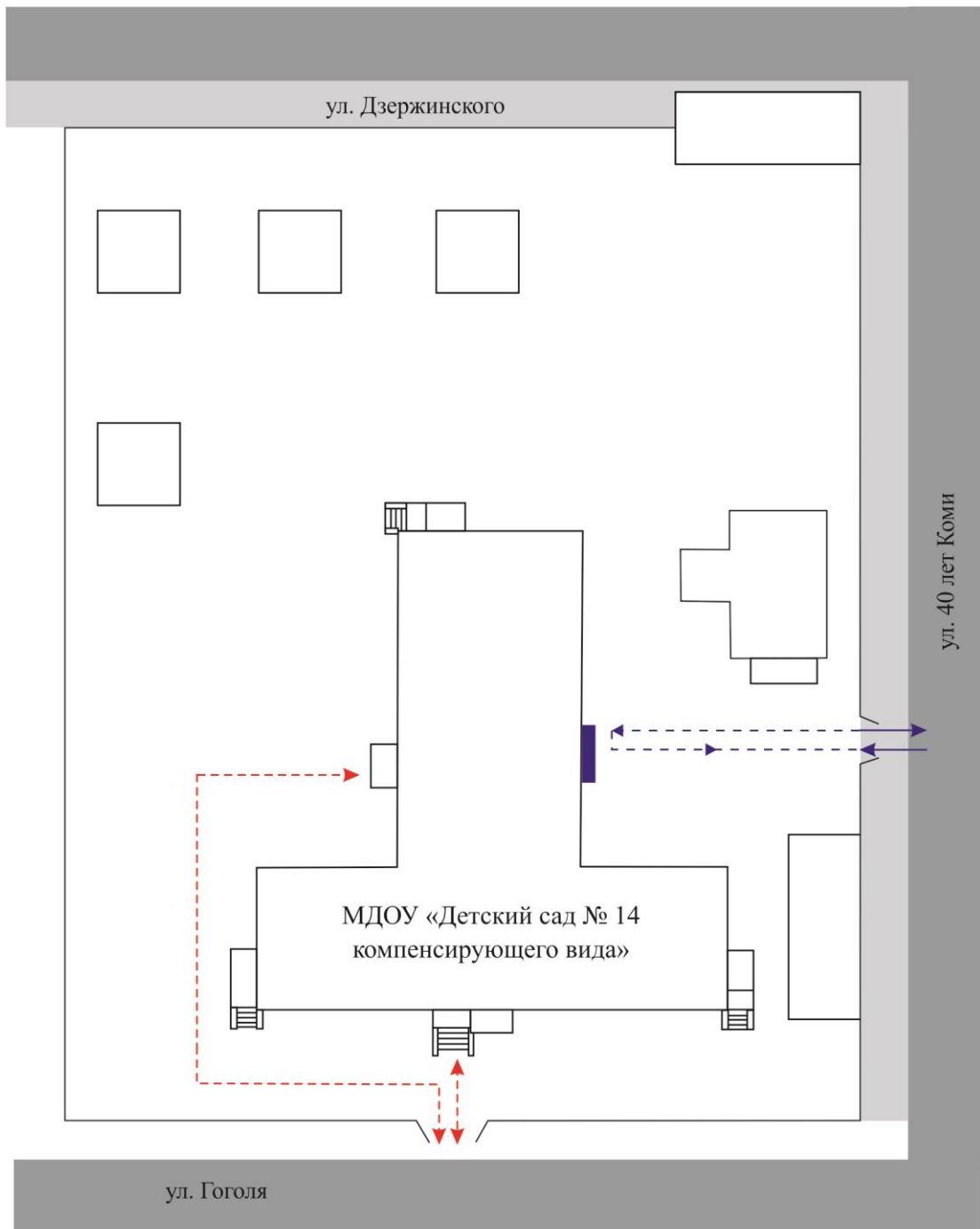
Выход организованных групп воспитанников МДОУ «Детский сад №14» за территорию детского сада к стадиону, парку, спортивно-оздоровительному комплексу не организуется, так как все занятия с воспитанниками проводятся только на территории МДОУ.

2.4. Пути движения транспортных средств к местам посадки/высадки и рекомендуемые пути передвижения детей по территории образовательного учреждения

Наиболее безопасной посадкой/высадкой воспитанников МДОУ «Детский сад №14» будет осуществляться на площадке перед зданием. Погрузка/разгрузка транспортных средств, с боковой стороны детского сада с заездом на территорию. При этом въезд/выезд на территорию производится через боковые ворота (обычное положение ворот «Закрты»).

В целях обеспечения безопасного движения воспитанников по территории детского сада исключено пересечение пути движения воспитанников и пути движения транспортных средств.

Схема 3

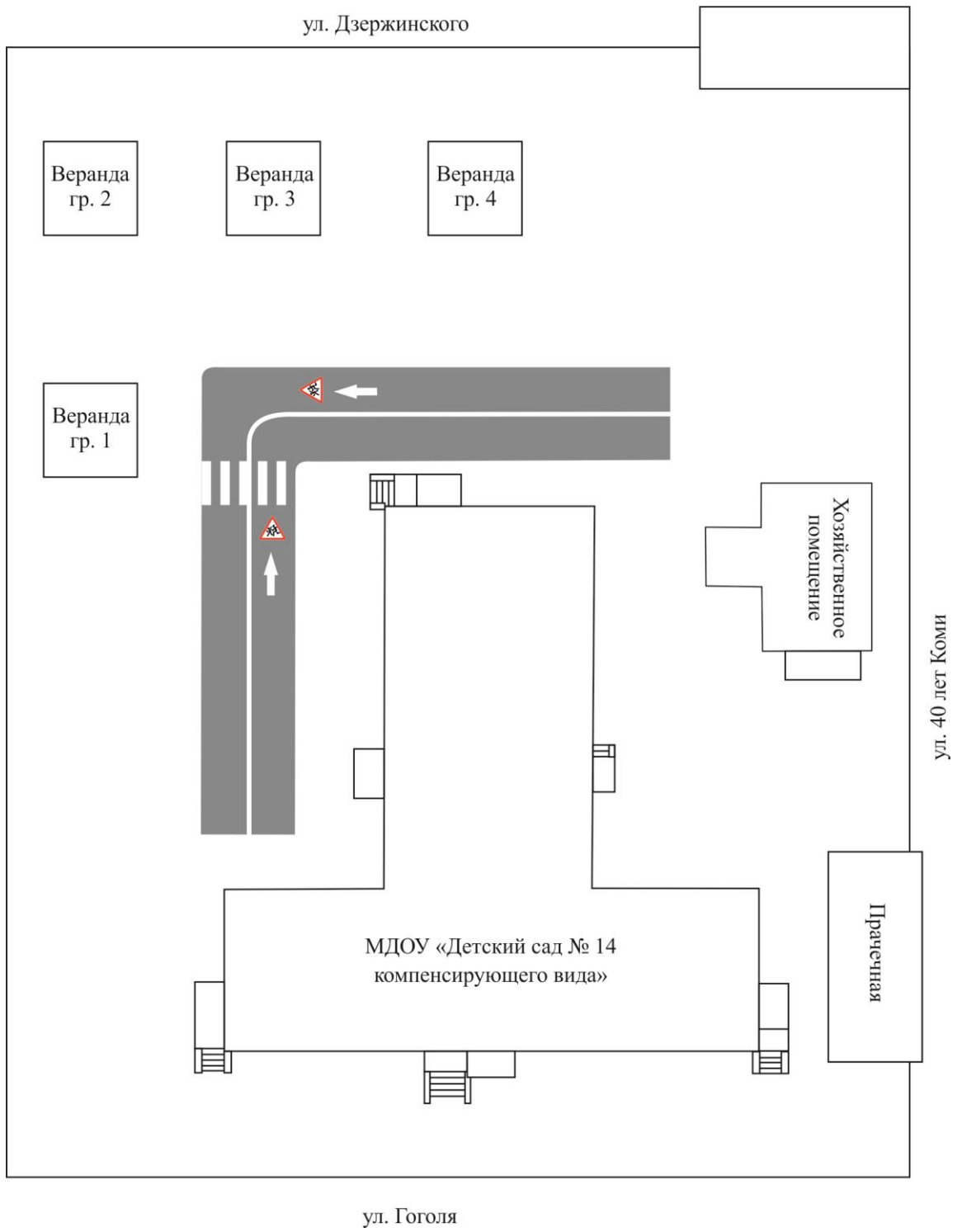


- выезд/въезд грузовых транспортных средств;
- движение грузовых транспортных средств по территории образовательного учреждения;
- движение детей по территории образовательного учреждения;
- место разгрузки/погрузки

2.5. План-схема (мобильного) автогородка, мини улицы и др.

На территории МДОУ «Детский сад №14» имеется мини-улица с элементами автомобильной дороги, пешеходного перехода и дорожными знаками.

Схема 5



Раздел 3. Сведения об автобусе, закрепленным за ОУ

МДОУ «Детский сад №14» не имеет автобуса. Перевозка воспитанников не осуществляется.

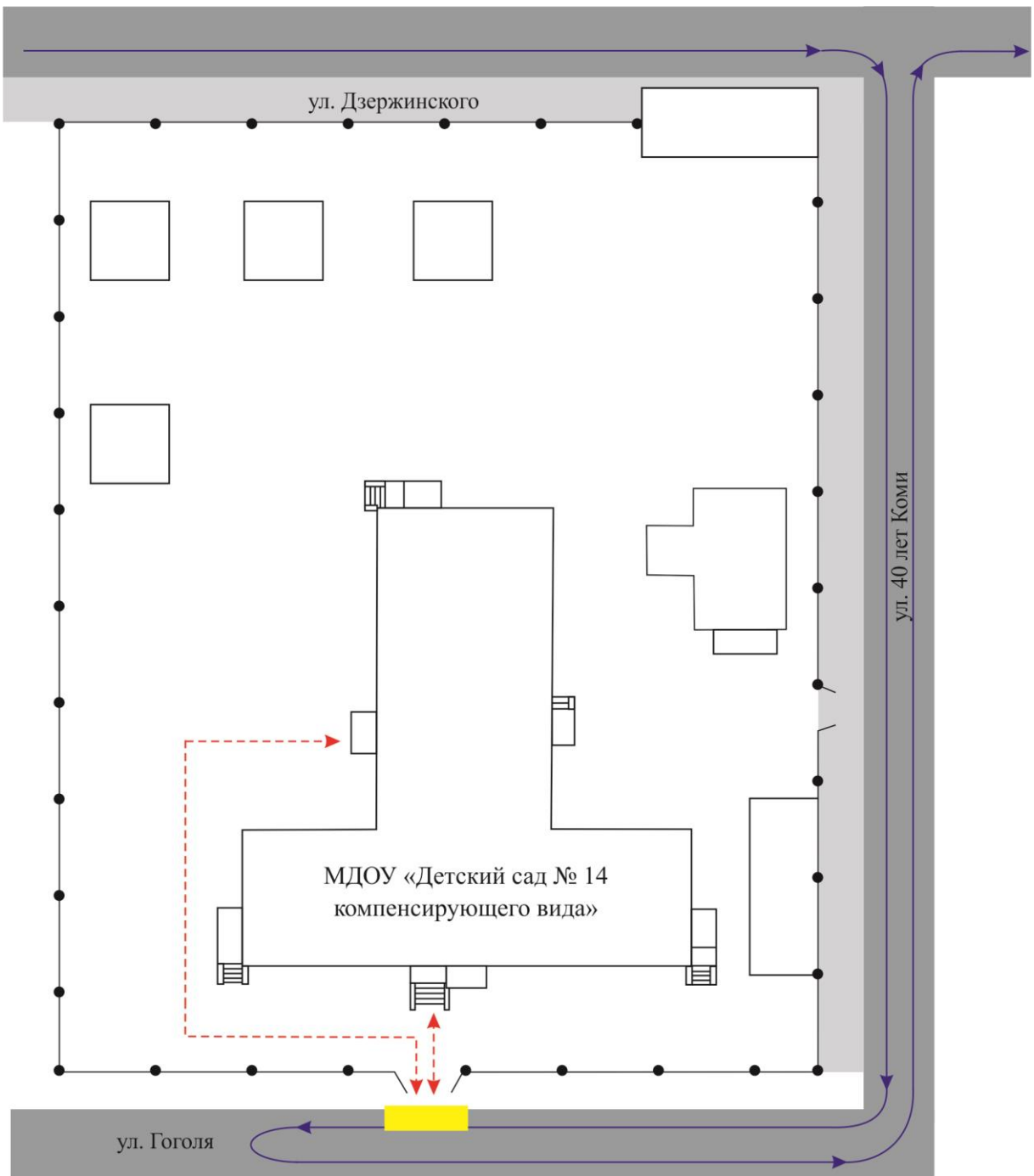
3.1. Безопасное расположение остановки автобуса у ОУ

На схеме указан подъезд в оборудованное место для посадки и высадки воспитанников из автобуса, и дальнейший путь движения автобуса по проезжей части, а также безопасный маршрут движения воспитанников от остановки автобуса.

На схеме обозначено:

- здание детского сада;
- ограждение территории детского сада;
- автомобильные дороги.

Схема 6



- - ограждение образовательного учреждения;
- ➔ - движение автобуса;
- ↔ - движение детей к месту посадки/высадки;
- - место посадки/высадки детей

Раздел 4.


В МДОУ «Детский сад №14» ведется работа по обеспечению дорожной безопасности воспитанников.

В течение года проводятся мероприятия по формированию у детей навыков безопасного поведения на улицах, дорогах и в транспорте, закрепляются знания правил дорожного движения.

Проводится профилактическая работа с родителями по предупреждению ДДТТ через проведение родительских собраний, встреч с инспекторами ОГИБДД ОМВД России по г.Ухте, наглядную информацию в родительских уголках.

Два раза в год организуются профилактические мероприятия в рамках тематических недель «Внимание – дети!».

Воспитанники МДОУ постоянно участвуют в городском творческом конкурсе рисунков на асфальте «Дорожная безопасность глазами детей».



Всего в документе прошито,
пронумеровано и скреплено печатью

16 (шестнадцать) листов

Заведующий МДОУ «Детский сад №14»

Акулова Е.Г.
Акулова Е.Г.

«23» августа 20 21 г.

М.П.